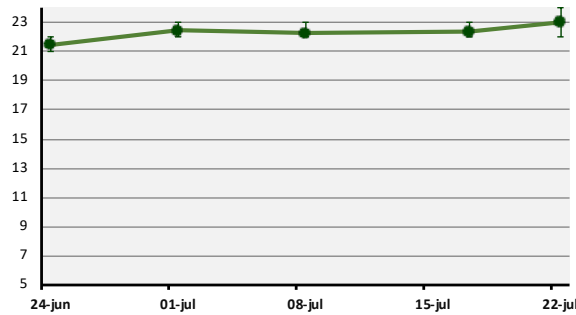


# REPORTE SEMANAL DE PRADERAS

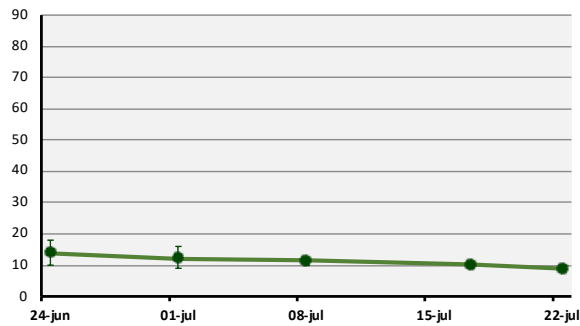
lunes, 22 de julio de 2024

Situación Semana Anterior							
Zona	Días por Hoja	Tasa Crecimiento (kg MS/ha/día)	Materia Seca (%)	Tº Suelo	ET0	Precipitación	Déficit/Superávit
Valle Mariquina	23	8	14	9	3	11	8
Precordillera Los Ríos	24	8	14	6	4	15	11
Valle Central Los Ríos	23	9	14	6	3	13	10
Secano Costero Norte	23	10	13	7	3	7	4
Precordillera Los Lagos	23	8	14	5	6	22	16
Valle Central Los Lagos	22	10	14	6	4	13	9
Secano Costero Sur	23	10	14	6	3	11	8
Lago Llanquihue	23	8	13	6	3	15	12
Muermos	23	9	14	6	3	17	14

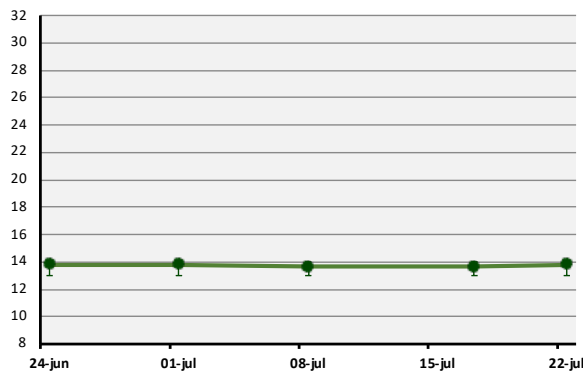
Tasa de Aparición de Hojas (días)



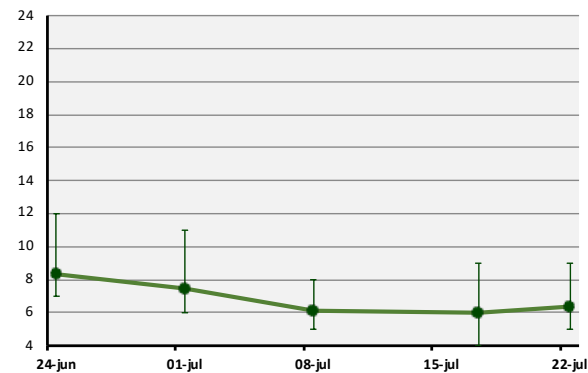
Tasa de Crecimiento (kg MS/ha/día)



Contenido de Materia Seca (%)



Temperatura de Suelo (°C)



● Secano

Cada valor representa el promedio de las estaciones para cada fecha. Las barras de error corresponden al valor máximo y mínimo registrado.

## Predicción Semanal de Tasa de Aparición de Hojas y Tasa de Crecimiento

Valle Mariquina: 24 días/hoja y 6 kg MS/ha/día

Precordillera de Los Ríos: 23 días/hoja y 6 kg MS/ha/día

Valle Central Los Ríos: 23 días/hoja y 7 kg MS/ha/día

Secano Costero Norte: 23 días/hoja y 9 kg MS/ha/día

Precordillera Los Lagos: 24 días/hoja y 6 kg MS/ha/día

Valle Central Los Lagos: 23 días/hoja y 7 kg MS/ha/día

Secano Costero Sur: 23 días/hoja y 8 kg MS/ha/día

Lago Llanquihue: 23 días/hoja y 8 kg MS/ha/día

Muermos: 23 días/hoja y 6 kg MS/ha/día

La temperatura de suelo fluctuará en torno a los 7°C y la materia seca alrededor del 14% seco

"Este informe es elaborado con la información de medición y consultoría, del servicio Grazing Plan de BEST-fed, resumen de visitas quincenales y semanales, sobre 24.000 ha de predios lecheros, para las distintas zonas agroclimáticas".