

Comportamiento de las principales variables del crecimiento de praderas perennes

Comparación años 2020 al 2023, en praderas de las regiones de Los Ríos y Los Lagos.
Praderas monitoreadas por Sistema de Medición y Consultoría Grazing Plan.

Tasa de Crecimiento

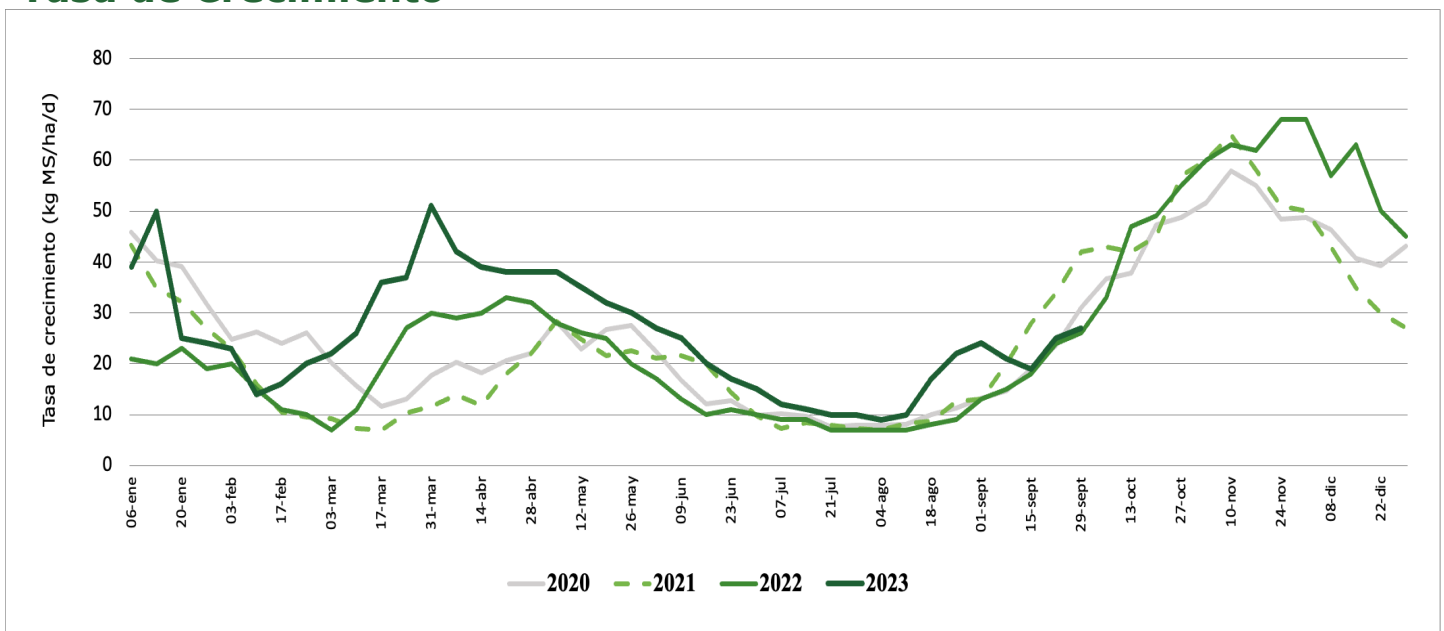


Gráfico 1. Tasa de crecimiento. Promedio praderas de secano de las regiones de Los Ríos y Los Lagos.

Tasa de Aparición de Hoja

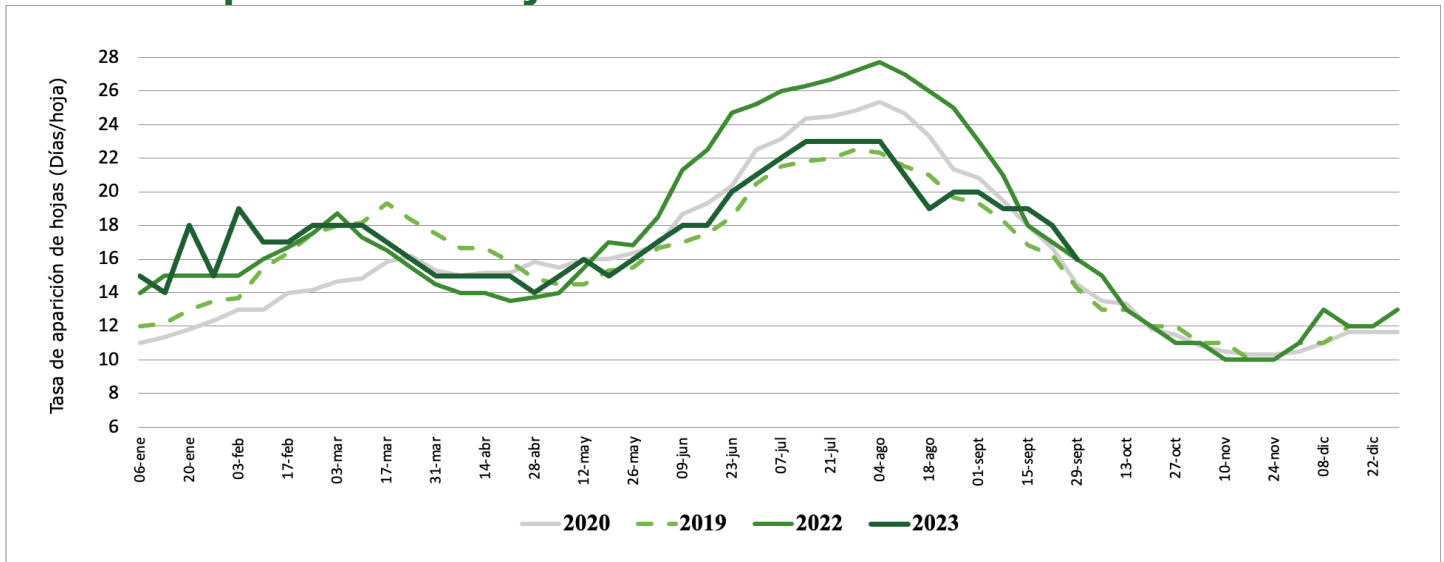


Gráfico 2. Tasa de aparición de hojas. Promedio praderas de secano de las regiones de Los Ríos y Los Lagos.

Temperatura de Suelo

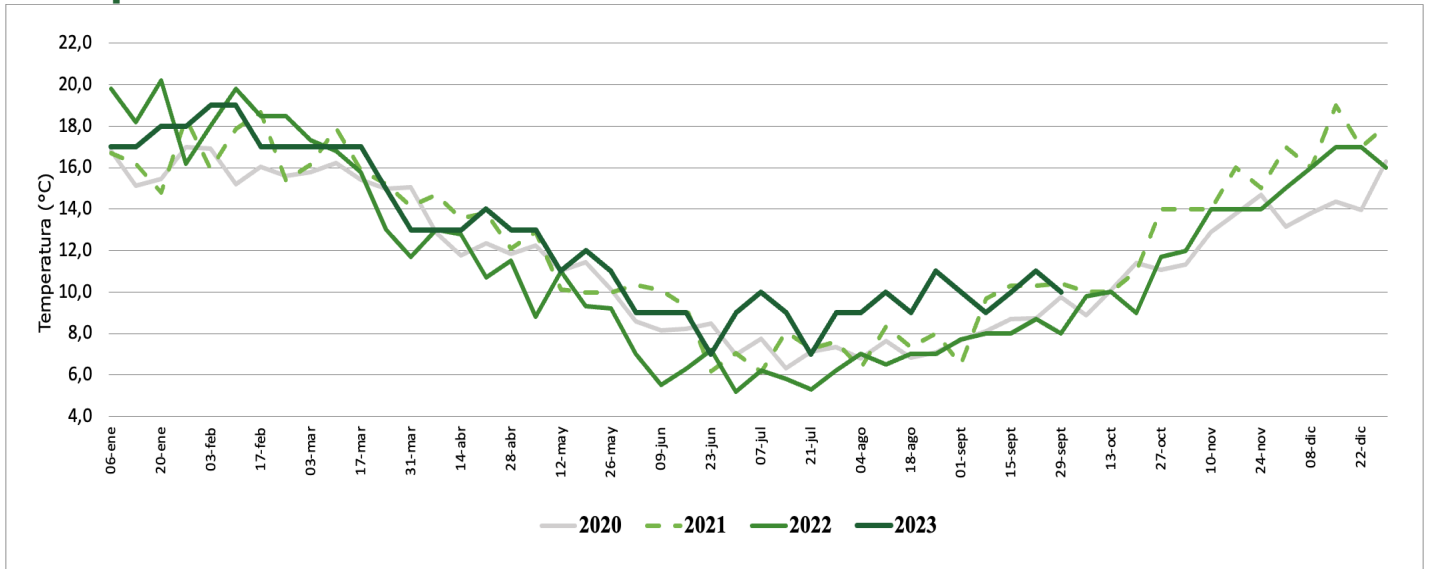


Gráfico 3. Temperatura de suelo. Promedio praderas de las regiones de Los Ríos y Los Lagos.



Análisis Climático

Elaborado por el consultor Carlos Gana

El dominio de las altas presiones sobre el Pacífico que enfrenta la mayor parte de la costa chilena desde hace 3 semanas generó un cambio muy marcado en el régimen de lluvias y temperaturas que había dominado desde abril a la fecha. Al parecer, estas condiciones perdurarán hasta fines de octubre al menos, con menores precipitaciones y temperaturas máximas que los promedios del mes. Se esperan algunas heladas, pero poco significativas en cuanto a las mínimas y a su duración.

NOTA: Las temperaturas a las que se hace referencia son las oficiales de caseta, que están a la sombra y consideran paso de viento. Por lo tanto, son diferentes de la sensación térmica.